

**DETERMINA DIRETTORE GENERALE**

**N. 12 del 28.03.2013**

**OGGETTO: Schema di convenzione per la collaborazione e lo scambio di dati territoriali fra l'Autorità per il servizio di gestione integrata dei rifiuti urbani ATO Toscana Sud e la Regione Toscana: approvazione.**

**IL DIRETTORE GENERALE**

**PREMESSO CHE:**

- con L.R. n. 69 del 28.12.2011 è stata istituita la *Autorità per la gestione del servizio integrato dei rifiuti Toscana Sud*, di seguito "**Autorità**", con attribuzione alla stessa delle funzioni della preesistente Comunità di Ambito Toscana Sud, a far data dal 1.1.2012, prevedendo l'avviamento mediante una fase commissariale sino alla concreta nomina degli organi;
- alla data del 10.10.2012, con Deliberazione Assembleare n°10, è stato nominato il Prof. Ing. Andrea Corti quale Direttore Generale dell'Autorità, definendo quindi il termine della fase Commissariale;

**PRESO ATTO** della Delibera Assembleare n°6 del 10.10.2012 con la quale è stato approvato lo statuto dell'Autorità;

**VISTA** la proposta di convenzione tra questa Autorità e la Regione Toscana ("**Allegato1**");

**RICORDATO CHE** con propria determina n°3 del 22.10.2012 veniva siglata la aggiudicazione definitiva del Servizio di gestione integrata rifiuti urbani di Ambito e che, in data 27/03/2013, si è proceduto alla sottoscrizione del Contratto di servizio a rogito del Notaio Avv. Roberto Ceni, come approvato con Delibera Assembleare n°2 del 14.3.2013;

**DATO ATTO** della necessità di dati cartografici territoriali quali quadro conoscitivo per la programmazione e pianificazione dei servizi;

**CONSIDERATO CHE** la Regione Toscana e l'Autorità si impegnano, con condizione di reciprocità, a mettere a disposizione la cartografia e, in genere, i dati territoriali in proprio possesso, senza modalità formali specifici, senza oneri di cessione ed a semplice richiesta scritta;

**VISTA** la regolarità tecnica apposta dal Direttore generale a norma dell'art. 49, comma 1, del D.Lgs. 18/08/2000 n. 267;

**VISTO E RICHIAMATO** l'art.29, comma 3 della L.R. 1/2005 ed il D.P.G.R. n.6/R del 9 febbraio 2007 "Regolamento di attuazione dell'articolo 29, comma 5, della legge regionale 3 gennaio 2005, n. 1 (Norme per il governo del territorio) - Disciplina del sistema informativo geografico regionale";

**VISTA E RICHIAMATA** la L.R. n. 69 del 28.12.2011;

**VISTA E RICHIAMATA** la proposta di Convenzione allegata in atti alla presente ("**Allegato1**")

VISTO lo Statuto;

**DETERMINA**

1. di ritenere le premesse e gli allegati parte integrante e sostanziale della presente Determina;
2. di approvare lo schema di convenzione tra questa Autorità e la Regione Toscana per la collaborazione e lo scambio di dati territoriali ("Allegato1");
3. di dare atto che la sottoscrizione della convenzione impegna i due Enti, con condizione di reciprocità, a mettere a disposizione la cartografia e, in genere, i dati territoriali in proprio possesso, senza modalità formali specifici, senza oneri di cessione ed a semplice richiesta scritta;
4. di trasmettere il presente atto e l'allegato schema di convenzione approvato alla Regione Toscana affinché si possa procedere alla sottoscrizione della Convenzione nella sua versione definitiva;
5. di dichiarare immediatamente esecutivo il presente atto





Il Direttore Generale  
F.to Prof. Ing. Andrea Corti

**CERTIFICATO DI PUBBLICAZIONE**

La presente determinazione, in copia conforme all'originale, è posta in pubblicazione sul sito web [www.atotoscanasud.it](http://www.atotoscanasud.it), ai sensi e per gli effetti dell'art. 32 della L.69/2009, per 15 giorni consecutivi, ai sensi e per gli effetti dell'Art. 124, del D.Lgs 18 agosto 2000, 267, a decorrere dal 04 APR. 2013

Siena, li 04 APR. 2013

  
Il Dipendente incaricato  
Massimoiliano Ferranzani

  
Il Direttore Generale  
Andrea Corti

**DICHIARAZIONE DI CONFORMITA'**


Copia conforme all'originale per uso amministrativo

Siena, li 04 APR. 2013

**ATTESTAZIONE DI ESECUTIVITA'**

Il presente atto è stato pubblicato nei termini sopraindicati ed è divenuto esecutivo il 28 MAR. 2013


- giorno successivo al decimo di pubblicazione, ai sensi dell'art. 134, c.3 del D.Lgs 267/2000;
- per dichiarazione di immediata esecutività, ai sensi dell'art. 134, c. 4 del D.Lgs 267/2000.

  
Il Direttore Generale  
Andrea Corti

**OGGETTO: Schema di convenzione per la collaborazione e lo scambio di dati territoriali fra l'Autorità per il servizio di gestione integrata dei rifiuti urbani ATO Toscana Sud e la Regione Toscana: approvazione**

Parere favorevole in ordine alla regolarità tecnica ai sensi dell'art. 49, comma 1, del D.Lgs. 18/08/2000 n. 267.

Data 28 MAR. 2013



Direttore Generale  
F. Prof. Ing. Andrea Corti

---

---

Visto di regolarità contabile attestante la copertura finanziaria a norma dell'art. 151, c. 4, D.Lgs. n. 267/2000

Data \_\_\_\_\_

Il Responsabile del Servizio Affari  
Contabili, Economici e Finanziari  
Dott.ssa Elisa Billi

---

**CONVENZIONE**  
**PER COLLABORAZIONE E SCAMBIO DATI TERRITORIALI**  
**FRA**  
**AUTORITA' PER IL SERVIZIO DI GESTIONE INTEGRATA DEI RIFIUTI URBANI**  
**ATO TOSCANA SUD**  
**E**  
**REGIONE TOSCANA**

La Regione Toscana (Cod. Fisc. 01386030488) con sede in Firenze Palazzo Strozzi Sacratì, Piazza del Duomo, 10 - 50122- Firenze, rappresentata dal Dirigente del Settore SISTEMA INFORMATIVO TERRITORIALE ED AMBIENTALE – Direzione Generale delle Politiche Territoriali, Ambientali e per la Mobilità, Dr. Maurizio Trevisani, nato a Napoli il 28/03/1958 domiciliato per l'atto presso la sede dell'Ente, nominato con decreto del Direttore Generale della Direzione Generale delle Politiche Territoriali e Ambientali n° 5588 n° 23.11.2010, il quale interviene nella sua qualità di Dirigente Responsabile del Contratto, autorizzato ai sensi dell'art. 54 della L.R. n° 37/ 2008. e s.m. e i. a impegnare legalmente e formalmente la Regione Toscana per il presente atto, il cui schema è stato approvato con decreto n° XXXX del XXXXXX.

e

L'Autorità per il servizio di gestione integrata dei rifiuti urbani ATO Toscana Sud, con sede in Siena, via della Pace, 37 – Località Renaccio – 53100 Siena, rappresentato dal suo Direttore Generale Prof. Ing. Andrea Corti, nato a Montevarchi il 14/06/1966, domiciliato per l'atto presso la sede dell'Ente, nominato Direttore Generale con Delibera di Assemblea n° 10 del 10.10.2012 il quale interviene nella sua qualità di legale rappresentante dell'Ente, autorizzato ai sensi dell'art. 10 dello Statuto, a impegnare legalmente e formalmente l'Autorità per il servizio di gestione integrata dei rifiuti urbani ATO Toscana Sud per il presente atto, il cui schema è stato approvato con determina del Direttore Generale n° 12 del 28.03.2013.

**Premesso che:**

- il DLgs 82/2005 (“Codice dell'amministrazione digitale”) prevede tra l'altro, all'art. 50, che ” i dati delle pubbliche amministrazioni sono formati, raccolti, conservati, resi disponibili e accessibili con l'uso delle tecnologie dell'informazione e della comunicazione che ne consentano la fruizione e riutilizzazione, alle condizioni fissate dall'ordinamento, da parte delle altre pubbliche amministrazioni e dai privati”;il D.M. 10.11.2011, riportante “Regole tecniche per la definizione delle specifiche di contenuto dei database geotopografici”, nel definire le

specifiche tecniche al fine di assicurare un adeguato livello di interoperabilità dei dati territoriali, prescrive, all'art. 5, che le amministrazioni devono rendere disponibili i propri dati territoriali sia per la consultazione sia per il riuso secondo le modalità previste dalle norme sopra citate del "Codice dell'amministrazione digitale".

**Considerato che:**

- i dati cartografici territoriali sono fondamentali come supporto alle decisioni in svariati campi tra cui la pianificazione territoriale, che, a vari livelli, è materia delle amministrazioni sottoscrittrici della presente convenzione;
- l'art.29 della L.R.1/2005 "Norme per il Governo del Territorio" stabilisce al primo comma che *la Regione, le province, i comuni e gli altri enti pubblici interessati realizzano, nell'ambito del sistema informativo, la base informativa geografica regionale* e al terzo comma che *i comuni, le province e gli altri enti locali sono tenuti a conferire gratuitamente al sistema informativo, secondo regole tecniche concordate, i dati della conoscenza necessaria al governo del territorio in loro possesso; ad analogo conferimento possono procedere altresì gli altri enti pubblici che ne dispongano, sulla base di specifici accordi con la Regione;*
- il D.P.G.R. n.6/R del 9 febbraio 2007 "Regolamento di attuazione dell'articolo 29, comma 5, della legge regionale 3 gennaio 2005, n. 1 (Norme per il governo del territorio) - Disciplina del sistema informativo geografico regionale" stabilisce all'articolo 2, secondo comma, che *nell'ambito del sistema informativo geografico regionale, gli enti di cui al comma 1, gli altri enti pubblici detentori di archivi geografici di interesse del sistema informativo geografico e gli enti pubblici di ricerca, con le modalità definite con atto convenzionale con la Regione a cura del Servizio geografico regionale, partecipano alla realizzazione della base informativa geografica regionale;*
- come previsto dalla Direttiva Inspire sono in corso di attivazione canali di comunicazione diretti che consentano di ricevere nel più breve tempo possibile i vari aggiornamenti della cartografia regionale, ogni qualvolta essi vengono pubblicati;
- L'Autorità per il Servizio di Gestione Integrata dei Rifiuti Urbani ATO Toscana Sud (di seguito solo Autorità) è un Ente Pubblico che, per le proprie esigenze conoscitive e gestionali, raccoglie e produce dati della conoscenza territoriali, utili o necessari a supportare le azioni del governo del territorio;
- per quanto sopra l'Autorità e la Regione Toscana condividono l'opportunità di stipulare una convenzione con lo scopo di uniformare e favorire le modalità della fruizione dei dati

territoriali e volta a disciplinare le modalità di accesso ai dati da parte delle stesse amministrazioni, senza oneri a loro carico;

Tanto sopra esposto, fra l'Autorità, in persona del suo Direttore Generale Prof. Ing. Andrea Corti, e la Regione Toscana, nella figura del dirigente responsabile del Sistema Informativo Territoriale ed Ambientale, si conviene e si stipula quanto segue.

#### Art. 1

La presente convenzione ha per oggetto le modalità di scambio e condivisione di banche dati territoriali e le relative elaborazioni, sia cartografiche sia digitali, inerenti le tematiche e gli ambiti geografici di rispettiva competenza.

#### Art. 2

La Regione Toscana e l'Autorità si impegnano, con condizione di reciprocità, a mettere a disposizione la cartografia e, in genere, i dati territoriali in proprio possesso, senza particolari formalismi, senza oneri di cessione ed a semplice richiesta scritta.

#### Art. 3

In ragione di quanto previsto all'art. 2 della presente convenzione la Regione Toscana e l'Autorità si impegnano a:

- non utilizzare il materiale fornito per scopi diversi da quelli menzionati in premessa, ovvero a supporto dei compiti istituzionali, e a non cederlo a terzi se non a supporto dello svolgimento dei compiti istituzionali;
- osservare le regole previste dal D.Lgs. 24.1.2006, n. 36 in tema di riutilizzo di documenti del settore pubblico;
- assicurare che sia apposta in modo visibile e per esteso, su tutte le copie degli elaborati realizzati con il materiale ricevuto, una dicitura che attesti la provenienza e titolarità dei dati utilizzati;
- mettere reciprocamente a disposizione tutti i dati di nuova elaborazione che vengano eventualmente prodotti dall'utilizzo del materiale fornito.

L'Autorità si impegna inoltre a garantire supporto e collaborazione nella verifica, validazione, correzione ed integrazione dei dati geografici disponibili presso la Regione Toscana in virtù delle

specifiche competenze e conoscenze possedute relativamente al territorio, allo scopo di migliorare le informazioni contenute nella cartografia regionale.

**Art. 4**

La presente convenzione sostituisce ogni formale autorizzazione e ogni diversa modalità, adottata dagli enti sottoscrittori, per il rilascio dei dati cartografici

Autorità per il Servizio di Gestione Integrata dei Rifiuti Urbani ATO Toscana Sud	Regione Toscana  Settore Sistema Informativo Territoriale e Ambientale
Il Direttore Generale	Il Dirigente Responsabile